

АКТ
перенесення в натуру (на місцевість) меж охоронних зон, зон санітарної охорони, санітарно-захисних зон і зон особливого використання земель за їх наявності

№ ___ «___» _____ 20__ року

Калуська міська територіальна громада

Даний акт засвідчує, що на земельній ділянці, яка знаходиться за адресою: с. Боднарів (за межами населеного пункту) Калуської міської територіальної громади Івано-Франківської області, площею 0,4500 га, власником якої є КАЛУСЬКА МІСЬКА РАДА для розміщення та експлуатації основних, підсобних і допоміжних будівель та споруд технічної інфраструктури (виробництва та розподілення газу, постачання пари та гарячої води, збирання та розподілення води)

проходять межі (у разі відсутності ставиться «-»):

1. Охоронні зони: -
2. Зони санітарної охорони: -
3. Санітарно-захисні зони: -
4. Зони особливого режиму використання земель: -
5. Водоохоронні обмеження: 05.02 – Прибережна захисна смуга вздовж річок, навколо водойм та на островах, площею 0,4000 га
6. Інші обмеження: -
7. Земельні сервітути: -
8. Право користування чужою земельною ділянкою для забудови (суперфіцій): -
9. Право користування чужою земельною ділянкою для сільськогосподарських потреб (емфітевзис): -
10. Території та об'єкти природно-заповідного фонду: -

Розміри та місцезнаходження охоронних зон зображено на кадастровому плані земельної ділянки, що додається.

ТОВ «Лекстатус Груп» _____ Д. О. Гончар

З проходженням охоронних зон ознайомлений (на):

Замовник _____ КАЛУСЬКА МІСЬКА РАДА

АКТ
приймки-передачі межових знаків на зберігання

Калуська міська територіальна громада «__» _____ 20__ року

Ми, що нижче підписалися:

1. Власник (користувач) земельної ділянки КАЛУСЬКА МІСЬКА ТЕРИТОРІАЛЬНА ГРОМАДА
2. Виконавець робіт ТОВ «Лекстатус Груп»

склали цей акт про таке:

1. Межі земельної ділянки за кадастровим № 2622880100:02:001:0470, яка знаходиться за адресою: с. Боднарів (за межами населеного пункту) Калуської міської територіальної громади Івано-Франківської області, площею 2,0231 га, наданої власнику/користувачу земельної ділянки КАЛУСЬКІЙ МІСЬКІЙ РАДІ для розміщення та експлуатації основних, підсобних і допоміжних будівель та споруд технічної інфраструктури (виробництва та розподілення газу, постачання пари та гарячої води, збирання, очищення та розподілення води), закріплені в натурі (на місцевості) межовими знаками встановленого зразка у кількості 6 шт.
2. Власник/користувач земельної ділянки претензій щодо меж та конфігурації земельної ділянки не має.
3. Власниками/користувачами суміжних земельних ділянок претензій до існуючих меж не заявлено.
4. Межові знаки пред'явлені та передані на зберігання КАЛУСЬКІЙ МІСЬКІЙ РАДІ, яка про адміністративну відповідальність за знищення межових знаків згідно з пунктом «е» частини першої статті 211 Земельного кодексу України та статті 56 Кодексу України про адміністративні правопорушення ознайомена.
5. Цей акт складений у 2-х примірниках, один з яких передається виконавцю робіт, другий – власнику/ користувачу земельної ділянки.

Власник/користувач
земельної ділянки

_____ (підпис)

_____ (ініціали та прізвище)

Інженер-землевпорядник

_____ (підпис)

Д. О Гончар
(ініціали та прізвище)

ТОВ «Лекстатус Груп»

_____ (підпис)

Д. О Гончар
(ініціали та прізвище)

ВІДОМІСТЬ**про обчислення площі земельної ділянки****КАЛУСЬКА МІСЬКА РАДА**

Івано-Франківська область, Калуська міська територіальна громада, с. Боднарів (за межами населеного пункту)
код КВЦПЗ 11.04 для розміщення та експлуатації основних, підсобних і допоміжних будівель та споруд
технічної інфраструктури (виробництва та розподілення газу, постачання пари та гарячої води, збирання,
очищення та розподілення води)

№ з/п	Назва точки	Координати MSK-26 (м)		Координати SK63 (м)		Відстань (м)	Дирекційні кути	Внутрішні кути
		X	Y	X	Y			
1	1	5 432 901,032	285 648,101	5 424 204,007	1 377 062,703	24,93	052°33'30"	084°11'20"
2	2	5 432 916,190	285 667,897	5 424 219,490	1 377 082,249	65,21	052°33'35"	179°59'55"
3	3	5 432 955,832	285 719,671	5 424 259,982	1 377 133,368	48,69	139°16'22"	093°17'13"
4	4	5 432 918,935	285 751,438	5 424 223,610	1 377 165,741	87,67	230°01'19"	089°15'02"
5	5	5 432 862,605	285 684,254	5 424 166,177	1 377 099,488	31,38	316°44'45"	093°16'34"
6	6	5 432 885,458	285 662,753	5 424 188,675	1 377 077,611	21,38	316°44'50"	179°59'56"
						279,26		720°00'00"

Площа ділянки $S=0,4500$ (га), з ймовірною похибкою 0 (га)

Обчислив _____ /Д.О. Гончар/

Перевірів _____ /Д.О. Гончар/

За місцем вимоги

ЗАЯВА

щодо дотримання вимог ст.28 ЗУ «Про землеустрій»

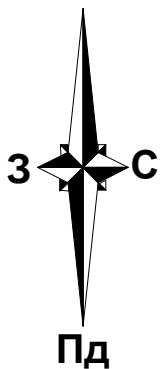
Відповідно до ст. 28 ЗУ «Про землеустрій» ТОВ "Лекстатус Груп", як розробником документації із землеустрою при складанні містобудівної документації, було дотримано всіх вимог вищевказаної статті.

Директор ТОВ "Лекстатус Груп" _____ Д. О. Гончар

КАДАСТРОВИЙ ПЛАН ЗЕМЕЛЬНОЇ ДІЛЯНКИ

Кадастровий номер 2622880100:02:001:0470

Пн



ПЕРЕЛІК ОБМЕЖЕНЬ У ВИКОРИСТАННІ ЗЕМЕЛЬНОЇ ДІЛЯНКИ

Умовні позначення	Код обмеження	Назва обмеження	Основні законодавчі акти	Площа, га
	05.02	Прибережна захисна смуга навколо водойми	Водний кодекс України № 214/95-ВР від 06.06.1995 р.	0,4000

Усього земель (гектарів)	Землі які використовуються для технічної інфраструктури
Група	010
Підгрупа	00
Площа земельної ділянки: 0.4500	0.4500
в т.ч. в зоні дії обмежень: 0.4000	0.4000

КООРДИНАТИ ПОВОРОТНИХ ТОЧОК МЕЖ ЗЕМЕЛЬНОЇ ДІЛЯНКИ

№ точки	Назва	Відстань (м)	Координати MSK-26 (м)		Координати SK63 (м)	
			X	Y	X	Y
1	1	24,93	5 432 901,032	285 648,101	5 424 204,007	1 377 062,703
2	2	65,21	5 432 916,190	285 667,897	5 424 219,490	1 377 082,249
3	3	48,69	5 432 955,832	285 719,671	5 424 259,982	1 377 133,368
4	4	87,67	5 432 918,935	285 751,438	5 424 223,610	1 377 165,741
5	5	31,38	5 432 862,605	285 684,254	5 424 166,177	1 377 099,488
6	6	21,38	5 432 885,458	285 662,753	5 424 188,675	1 377 077,611
		279,26				

ВІДОМОСТІ ПРО ВСТАНОВЛЕНІ МЕЖОВІ ЗНАКИ

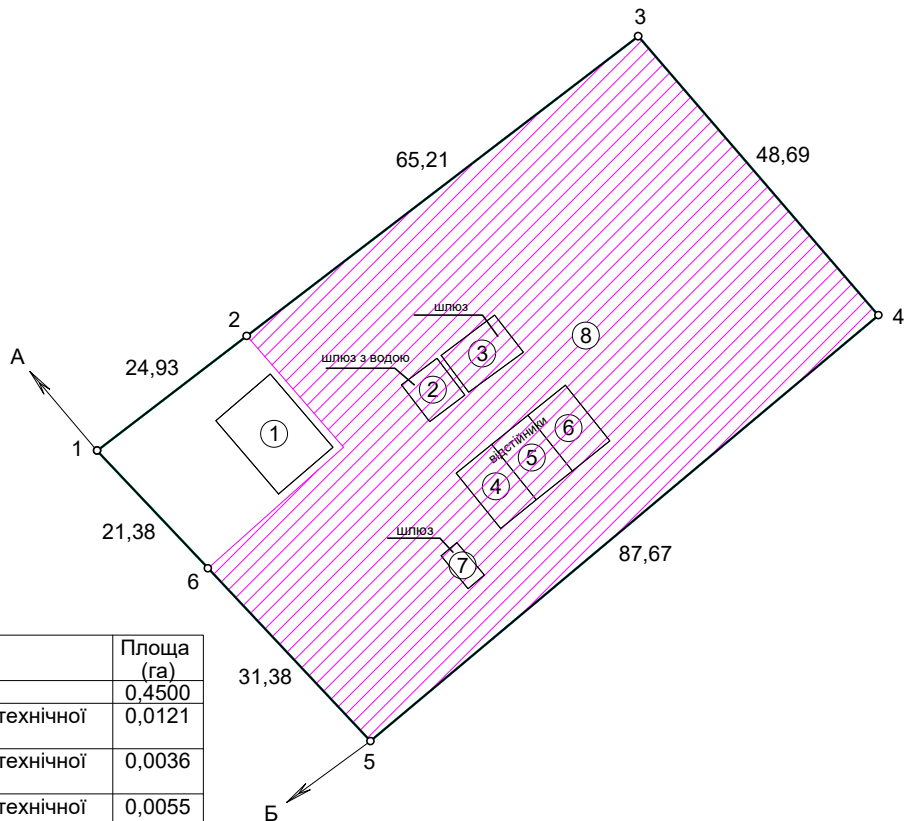
Встановлення межових знаків буде відбуватися після затвердження містобудівної документації.

Площа = 0,4500 га

Периметр = 279,26 м

КООРДИНАТИ ПОВОРОТНИХ ТОЧОК МЕЖ ОХОРОННИХ ЗОН

№	Назва межового знаку	Відстань (м)	Координати	
			X	Y
	Контур №1			
1	1	65,21	5 432 916,190	285 667,897
2	2	48,69	5 432 955,832	285 719,671
3	3	87,67	5 432 918,935	285 751,438
4	4	31,38	5 432 862,605	285 684,254
5	5	24,08	5 432 885,458	285 662,753
6	6	19,49	5 432 901,500	285 680,707
1	1		5 432 916,190	285 667,897



ПОКОНТУРНА ЕКСПЛІКАЦІЯ ЗЕМЕЛЬНИХ УГІДДЬ

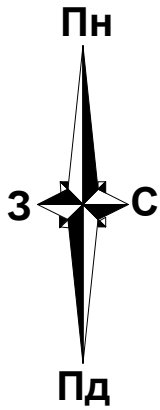
№	Код угіддя	Назва угіддя	Площа (га)
		Усього земель	0,4500
1	010.00	Землі які використовуються для технічної інфраструктури	0,0121
2	010.00	Землі які використовуються для технічної інфраструктури	0,0036
3	010.00	Землі які використовуються для технічної інфраструктури	0,0055
4	010.00	Землі які використовуються для технічної інфраструктури	0,0057
5	010.00	Землі які використовуються для технічної інфраструктури	0,0058
6	010.00	Землі які використовуються для технічної інфраструктури	0,0060
7	010.00	Землі які використовуються для технічної інфраструктури	0,0015
8	010.00	Землі які використовуються для технічної інфраструктури	0,4098

ОПИС СУМІЖНИХ ЗЕМЛЕВЛАСНИКІВ ТА ЗЕМЛЕКОРИСТУВАЧІВ

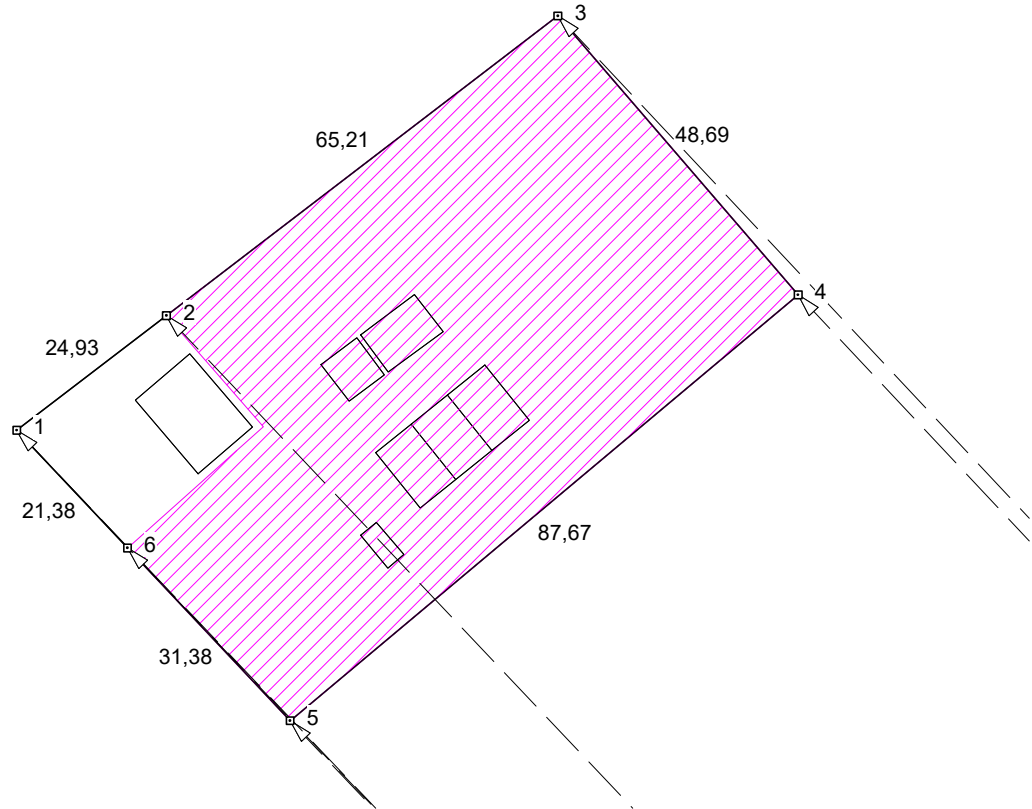
від А до Б землі загального користування (проїзд)
 від Б до А землі не надані у власність чи користування (кад. номер не визначено)

Замовник		КАЛУСЬКА МІСЬКА РАДА				
Місце розташування зем. ділянки		Івано-Франківська область, Калуська міська територіальна громада, с. Боднарів (за межами населеного пункту)				
Цільове призначення	Категорія земель	землі промисловості, транспорту, електронних комунікацій, енергетики, оборони та іншого призначення (900)				
	Код КВЦПЗ	11.04 для розміщення та експлуатації основних, підсобних і допоміжних будівель та споруд технічної інфраструктури (виробництва та розподілення газу, постачання пари та гарячої води, збирання, очищення та розподілення води)				
	Вид використання	для обслуговування очисних споруд				
Керівник		Д.О. Гончар	Детальний план території для реконструкції очисних споруд в с. Боднарів (за межами населеного пункту) Калуської міської територіальної громади Івано-Франківської області	Масштаб	Лист	Листів
Виконав		Д.О. Гончар		1:1000	1	1
Перевірив		Д.О. Гончар	Кадастровий план земельної ділянки	ТОВ "Лекстатус Груп" 2023		

МАТЕРІАЛИ ПЕРЕНЕСЕННЯ МЕЖ ЗЕМЕЛЬНОЇ ДІЛЯНКИ В НАТУРУ (НА МІСЦЕВІСТЬ)



Проектні координати поворотних точок меж земельної ділянки			Координати перенесення в натуру (на місцевість) поворотних точок меж земельної ділянки			Відхилення	
№ з/п	X	Y	№ з/п	X	Y	dX(м)	dY(м)
1	5432901.032	285648.101	1	5432901.062	285648.081	0.03	-0.02
2	5432916.19	285667.897	2	5432916.19	285667.887	0.00	-0.01
3	5432955.832	285719.671	3	5432955.852	285719.631	0.02	-0.04
4	5432918.935	285751.438	4	5432918.905	285751.418	-0.03	-0.02
5	5432862.605	285684.254	5	5432862.615	285684.254	0.01	0.00
6	5432885.458	285662.753	6	5432885.448	285662.743	-0.01	-0.01



Вихідний пункт (база): FRKV X=5421935.407 Y=296055.884

Середньоквадратична похибка місцезнаходження межових знаків згідно Інструкції про встановлення (відновлення) меж земельних ділянок в натурі (на місцевості) та їх закріплення межовими знаками не перевищує 0,3 м.

КАЛУСЬКА МІСЬКА РАДА

Івано-Франківська область, Калуська міська територіальна громада, с. Боднарів (за межами населеного пункту) код КВЦПЗ 11.04 для розміщення та експлуатації основних, підсобних і допоміжних будівель та споруд технічної інфраструктури (виробництва та розподілення газу, постачання пари та гарячої води, збирання, очищення та розподілення води)

Керівник		Д.О. Гончар	Детальний план території для реконструкції очисних споруд в с. Боднарів (за межами населеного пункту) Калуської міської територіальної громади Івано-Франківської області	Масштаб	Лист	Листів
Виконав		Д.О. Гончар		1: 1000	1	1
Перевірив		Д.О. Гончар	Матеріали перенесення меж земельної ділянки в натуру (на місцевість)	ТОВ "Лекстатус Груп" 2023		

ПЕРЕЛІК

обмежень щодо використання земель та земельних ділянок

07.03.2023 р. № 07/03-4

Замовник: КАЛУСЬКА МІСЬКА РАДА

м. Калуш, ВУЛИЦЯ ІВАНА ФРАНКА, 1

Земельна ділянка, власником якої є КАЛУСЬКА МІСЬКА РАДА площею 0.4500 га, яка розташована за адресою: Івано-Франківська область, Калуська міська територіальна громада, с. Боднарів (за межами населеного пункту), не обтяжена сервітутами та має обмеження у використанні, прав третіх осіб на використання земельної ділянки немає.

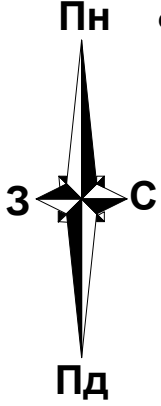
Код	Назва	Площа
01	Охоронна зона	0
01.01	Охоронна зона навколо об'єкта природно-заповідного фонду	0
01.02	Охоронна зона навколо об'єкта культурної спадщини	0
01.02.1	Охоронна зона пам'ятки культурної спадщини	0
01.02.2	Зона регулювання забудови	0
01.02.3	Зона охоронюваного ландшафту	0
01.02.4	Зона охорони археологічного культурного шару	0
01.03	Охоронна зона навколо (вздовж) об'єкта транспорту	0
01.03.1	Санітарно-захисна зона навколо (уздовж) об'єкта транспорту	0
01.04	Охоронна зона навколо (вздовж) об'єкта зв'язку	0
01.04.1	Охоронна зона навколо (уздовж) об'єкта електрозв'язку	0
01.04.2	Санітарно-захисна зона навколо (уздовж) об'єкта електрозв'язку	0
01.05	Охоронна зона навколо (вздовж) об'єкта енергетичної системи	0
01.05.1	Санітарно-захисна зона навколо (уздовж) об'єкта енергетичної системи	0
01.06	Охоронна зона навколо об'єкта гідрометеорологічної діяльності	0
01.07	Охоронна зона навколо геодезичного пункту	0
01.08	Охоронна зона навколо інженерних комунікацій	0
01.08.1	Санітарно-захисні смуги навколо інженерних комунікацій	0
01.09	Охоронна зона навколо промислового об'єкта	0
01.09.1	Санітарно-захисна смуга навколо промислового об'єкта	0
02	Зона санітарної охорони	0
02.01	Зона санітарної охорони джерел та об'єктів централізованого питного водопостачання	0
02.01.1	Перший пояс зони санітарної охорони джерел та об'єктів централізованого питного водопостачання (суворого режиму)	0
02.01.2	Другий пояс зони санітарної охорони джерел та об'єктів централізованого питного водопостачання (обмеження)	0
02.01.3	Третій пояс зони санітарної охорони джерел та об'єктів централізованого питного водопостачання (спостереження)	0
02.01.4	Санітарно-захисна смуга об'єкта водопостачання	0
02.02	Округ санітарної охорони курортів	0
02.02.1	Перша зона округу санітарної охорони курорту (зона суворого режиму)	0
02.02.2	Друга зона округу санітарної охорони курорту (зона обмежень)	0
02.02.3	Третя зона округу санітарної охорони курорту (зона спостережень)	0
03	Санітарно-захисна зона навколо об'єкта	0
03.01	Санітарно-захисна зона навколо об'єкта	0
03.02	Санітарна відстань (розрив) від об'єкта	0
04	Зона особливого режиму використання земель	0
04.01	Прикордонна смуга	0
04.02	Зона особливого режиму використання земель навколо військової частини, інших військових формувань	0
04.03	Зона особливого режиму використання земель навколо військових об'єктів	0
05	Водоохоронне обмеження	0
05.01	Водоохоронна зона	0
05.02	Прибережна захисна смуга вздовж річок, навколо водойм та на островах	0,4000
05.03	Прибережна захисна смуга вздовж морів, морських заток і лиманів та на островах у внутрішніх морських водах	0
05.04	Берегова смуга водних шляхів	0
05.05	Смуга відведення	0
05.06	Пляжна зона	0
06	Інше обмеження	0
06.01	Зона особливого режиму забудови	0
06.01.1	Території в червоних лініях	0
06.01.2	Території в зелених лініях	0
06.01.3	Території в блакитних лініях	0
06.01.4	Території в жовтих лініях	0
06.01.5	Території в лініях регулювання забудови	0
06.02	Зона радіоактивно забрудненої території	0
06.02.1	Зона відчуження	0
06.02.2	Зона безумовного (обов'язкового) відселення	0
06.02.3	Зона гарантованого добровільного відселення	0
06.03	Зона надзвичайної екологічної ситуації	0
06.04	Умова додержання природоохоронних вимог або виконання визначених робіт	0

Код	Назва	Площа
06.05	Авіаційне, радіолокаційне обмеження	0
06.05.1	Зона обмеження забудови від радіотехнічних, радіолокаційних об'єктів	0
06.05.2	Поверхня обмеження забудови	0
06.05.3	Зона обмежень забудови щодо умов авіаційного шуму	0
06.05.4	Захисна зона аеронавігаційного обладнання	0
06.05.5	Смуга повітряних підходів	0
06.06	Історико-культурне обмеження	0
06.06.1	Буферна зона об'єкта всесвітньої спадщини	0
06.06.2	Історичний ареал населеного місця	0
06.06.3	Охоронювана археологічна територія	0
06.06.4	Історико-культурний заповідник	0
06.06.5	Історико-культурна заповідна територія	0
07	Земельні сервітути	0
07.01	Право проходу та проїзду на велосипеді	0
07.02	Право проїзду на транспортному засобі по наявному шляху	0
07.03	Право прокладення та експлуатації ліній електропередачі, зв'язку, трубопроводів, інших лінійних комунікацій	0
07.04	Право прокладати на свою земельну ділянку водопровід із чужої природної водойми або через чужу земельну ділянку	0
07.05	Право відводу води із своєї земельної ділянки на сусідню або через сусідню земельну ділянку	0
07.06	Право забору води з природної водойми, розташованої на сусідній земельній ділянці, та право проходу до природної водойми	0
07.07	Право поїти свою худобу із природної водойми, розташованої на сусідній земельній ділянці, та право прогону худоби до природної водойми	0
07.08	Право прогону худоби по наявному шляху	0
07.09	Право встановлення будівельних розташувань та складування будівельних матеріалів з метою ремонту будівель та споруд	0
07.10	Інші земельні сервітути	0
08	Право користування чужою земельною ділянкою для забудови (суперфіцій)	0
09	Право користування чужою земельною ділянкою для сільськогосподарських потреб (емфітевзис)	0
10	Території та об'єкти природно-заповідного фонду	0
10.1	Національні природні парки	0
10.2	Біосферні заповідники	0
10.3	Регіональні ландшафтні парки	0
10.4	Заказники	0
10.5	Пам'ятки природи	0
10.6	Заповідні урочища	0
10.7	Парки-пам'ятки садово-паркового мистецтва	0
10.8	Заповідні зони національних природних парків	0
10.9	Зони регульованої рекреації національних природних парків	0
10.10	Зони стаціонарної рекреації національних природних парків	0
10.11	Господарські зони національних природних парків	0
10.12	Заповідні зони біосферних заповідників	0
10.13	Буферні зони біосферних заповідників	0
10.14	Зони антропогенних ландшафтів біосферних заповідників	0
10.15	Зони регульованого заповідного режиму біосферних заповідників	0
10.16	Заповідні зони регіональних ландшафтних парків	0
10.17	Зони регульованої рекреації регіональних ландшафтних парків	0
10.18	Зони стаціонарної рекреації регіональних ландшафтних парків	0
10.19	Господарські зони регіональних ландшафтних парків	0
10.20	Заповідні зони парків-пам'яток садово-паркового мистецтва	0
10.21	Експозиційні зони парків-пам'яток садово-паркового мистецтва	0
10.22	Наукові зони парків-пам'яток садово-паркового мистецтва	0
10.23	Адміністративно-господарські зони парків-пам'яток садово-паркового мистецтва	0
10.24	Охоронні зони територій та об'єктів природно-заповідного фонду	0
10.25	Території, зарезервовані з метою наступного заповідання	0
10.26	Природний заповідник	0
10.27	Ботанічний сад	0
10.28	Заповідна зона ботанічного саду	0
10.29	Експозиційна зона ботанічного саду	0
10.30	Наукова зона ботанічного саду	0
10.31	Адміністративно-господарська зона ботанічного саду	0
10.32	Дендрологічний парк	0
10.33	Заповідна зона дендрологічного парку	0
10.34	Експозиційна зона дендрологічного парку	0
10.35	Наукова зона дендрологічного парку	0
10.36	Адміністративно-господарська зона дендрологічного парку	0
10.37	Зоологічний парк	0
10.38	Експозиційна зона зоологічного парку	0
10.39	Наукова зона зоологічного парку	0
10.40	Рекреаційна зона зоологічного парку	0
10.41	Господарська зона зоологічного парку	0
11	Території, до складу яких входять земельні ділянки, необхідні для розміщення об'єктів, щодо яких відповідно до закону може здійснюватися примусове відчуження земельних ділянок з мотивів суспільної необхідності	0
12	Заборона на зміну цільового призначення земельної ділянки, ландшафту	0
13	Заборона на провадження окремих видів діяльності	0
14	Обов'язок щодо утримання та збереження позахисних лісових смуг	0
15	Буферна зона	0
15.01	Буферна зона навколо об'єкта культурної спадщини	0
16	Території та об'єкти культурної спадщини	0
16.01	Пам'ятки культурної спадщини та/або їх території	0
16.02	Історико-культурні заповідники	0
16.03	Історико-культурні заповідні території	0
16.04	Охоронювані археологічні території	0
16.05	Музеї просто неба	0
16.06	Меморіальні музеї-садиби	0
16.07	Історичні ареали населених місць	0
16.08	Об'єкти культурної всесвітньої спадщини	0
16.09	Інші території та об'єкти культурної спадщини	0

ПЛАН ЗЕМЕЛЬНОЇ ДІЛЯНКИ,

сформований за результатами розроблення детального плану, відомості про яку підлягають внесенню до Державного земельного кадастру

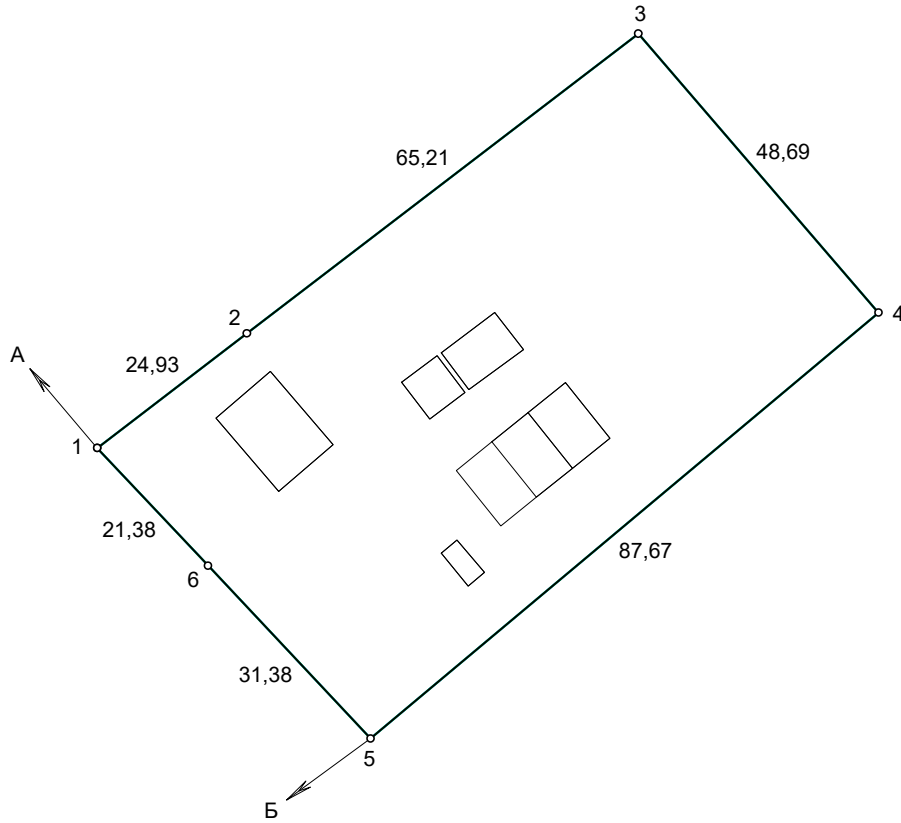
Кадастровий номер 2622880100:02:001:0470



Площа = 0,4500 га
Периметр = 279,26 м

КООРДИНАТИ ПОВОРОТНИХ ТОЧОК МЕЖ ЗЕМЕЛЬНОЇ ДІЛЯНКИ

№	Назва точки	Відстань (м)	Координати MSK-26 (м)		Координати SK63 (м)	
			X	Y	X	Y
1	1	24,93	5 432 901,032	285 648,101	5 424 204,007	1 377 062,703
2	2	65,21	5 432 916,190	285 667,897	5 424 219,490	1 377 082,249
3	3	48,69	5 432 955,832	285 719,671	5 424 259,982	1 377 133,368
4	4	87,67	5 432 918,935	285 751,438	5 424 223,610	1 377 165,741
5	5	31,38	5 432 862,605	285 684,254	5 424 166,177	1 377 099,488
6	6	21,38	5 432 885,458	285 662,753	5 424 188,675	1 377 077,611
		279,26				



ОПИС СУМІЖНИХ ЗЕМЛЕВЛАСНИКІВ ТА ЗЕМЛЕКОРИСТУВАЧІВ


від А до Б землі загального користування (проїзд)
від Б до А землі не надані у власність чи користування
(кад. номер не визначено)

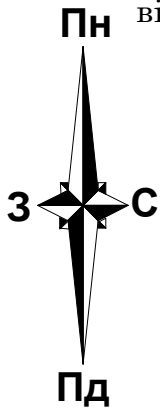
Замовник		КАЛУСЬКА МІСЬКА РАДА				
Місце розташування зем. ділянки		Івано-Франківська область, Калуська міська територіальна громада, с. Боднарів (за межами населеного пункту)				
Цільове призначення	Категорія земель	землі промисловості, транспорту, електронних комунікацій, енергетики, оборони та іншого призначення (900)				
	Код КВЦПЗ	11.04 для розміщення та експлуатації основних, підсобних і допоміжних будівель та споруд технічної інфраструктури (виробництва та розподілення газу, постачання пари та гарячої води, збирання, очищення та розподілення води)				
	Вид використання	для обслуговування очисних споруд				
Керівник		Д.О. Гончар	Детальний план території для реконструкції очисних споруд в с. Боднарів (за межами населеного пункту) Калуської міської територіальної громади Івано-Франківської області	Масштаб	Лист	Листів
Виконав		Д.О. Гончар		1:1000	9	12
Перевірив		Д.О. Гончар	План земельної ділянки, сформований за результатами розроблення детального плану, відомості про яку підлягають внесенню до Державного земельного кадастру	ТОВ "Лекстатус Груп" 2023		

ПЛАН ОБМЕЖЕНЬ У ВИКОРИСТАННІ ЗЕМЕЛЬ,
 відомості про які підлягають внесенню до Державного земельного кадастру
 на підставі розробленої містобудівної документації

Кадастровий номер 2622880100:02:001:0470

ПЕРЕЛІК ОБМЕЖЕНЬ У ВИКОРИСТАННІ ЗЕМЕЛЬНОЇ ДІЛЯНКИ

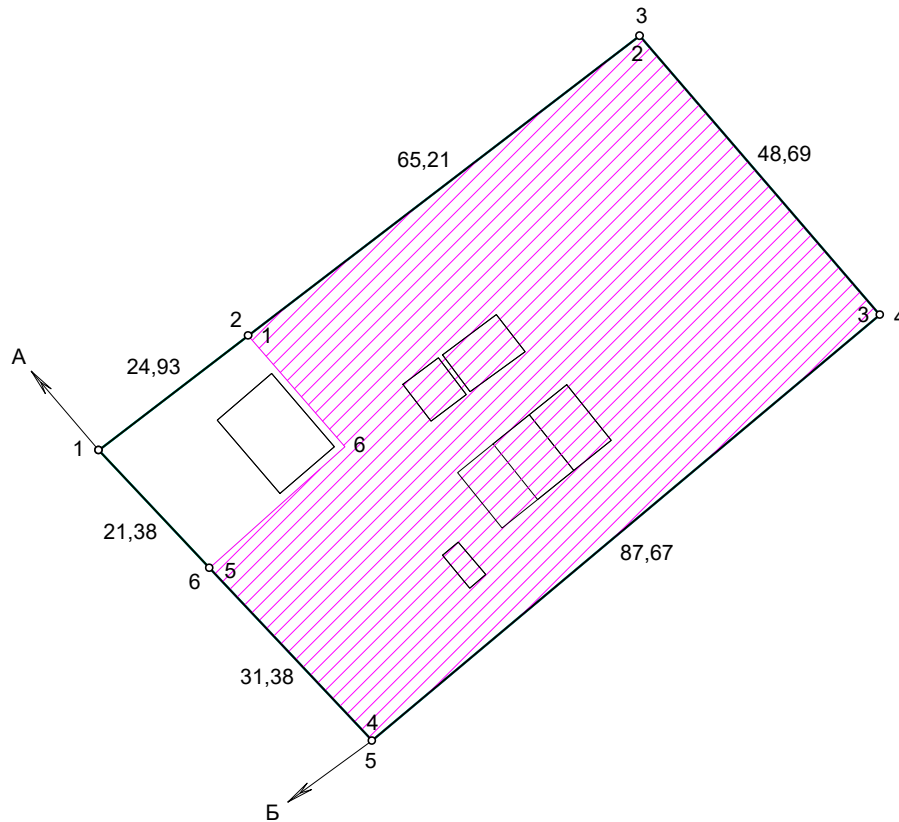
Умовні позначення	Код обмеження	Назва обмеження	Основні законодавчі акти	Площа, га
	05.02	Прибережна захисна смуга навколо водойми	Водний кодекс України № 214/95-ВР від 06.06.1995 р.	0,4000



Площа = 0,4500 га
 Периметр = 279,26 м

**КООРДИНАТИ ПОВОРОТНИХ ТОЧОК
 МЕЖ ОХОРОННИХ ЗОН**

№	Назва межового знаку	Відстань (м)	Координати	
			X	Y
Контур №1				
1	1	65,21	5 432 916,190	285 667,897
2	2	48,69	5 432 955,832	285 719,671
3	3	87,67	5 432 918,935	285 751,438
4	4	31,38	5 432 862,605	285 684,254
5	5	24,08	5 432 885,458	285 662,753
6	6	19,49	5 432 901,500	285 680,707
1	1		5 432 916,190	285 667,897



**ОПИС СУМІЖНИХ ЗЕМЛЕВЛАСНИКІВ
 ТА ЗЕМЛЕКОРИСТУВАЧІВ**


від А до Б землі загального користування (проїзд)
 від Б до А землі не надані у власність чи користування
 (кад. номер не визначено)

Замовник		КАЛУСЬКА МІСЬКА РАДА				
Місце розташування зем. ділянки		Івано-Франківська область, Калуська міська територіальна громада, с. Боднарів (за межами населеного пункту)				
Цільове призначення	Категорія земель	землі промисловості, транспорту, електронних комунікацій, енергетики, оборони та іншого призначення (900)				
	Код КВЦПЗ	11.04 для розміщення та експлуатації основних, підсобних і допоміжних будівель та споруд технічної інфраструктури (виробництва та розподілення газу, постачання пари та гарячої води, збирання, очищення та розподілення води)				
	Вид використання	для обслуговування очисних споруд				
Керівник		Д.О. Гончар	Детальний план території для реконструкції очисних споруд в с. Боднарів (за межами населеного пункту) Калуської міської територіальної громади Івано-Франківської області	Масштаб	Лист	Листів
Виконав		Д.О. Гончар		1:1000	11	12
Перевірив		Д.О. Гончар	План обмежень у використанні земель, відомості про які підлягають внесенню до Державного земельного кадастру на підставі розробленої містобудівної документації	ТОВ "Лекстатус Груп"		
				2023		

ПЛАН СУЧАСНОГО ВИКОРИСТАННЯ ЗЕМЕЛЬ

Пн за формою власності із зазначенням категорій та виду цільового призначення, з урахуванням наявних обмежень та обтяжень

Кадастровий номер 2622880100:02:001:0470



ПЕРЕЛІК ОБМЕЖЕНЬ У ВИКОРИСТАННІ ЗЕМЕЛЬНОЇ ДІЛЯНКИ

Умовні позначення	Код обмеження	Назва обмеження	Основні законодавчі акти	Площа, га
	05.02	Прибережна захисна смуга навколо водойми	Водний кодекс України № 214/95-ВР від 06.06.1995 р.	0,4000

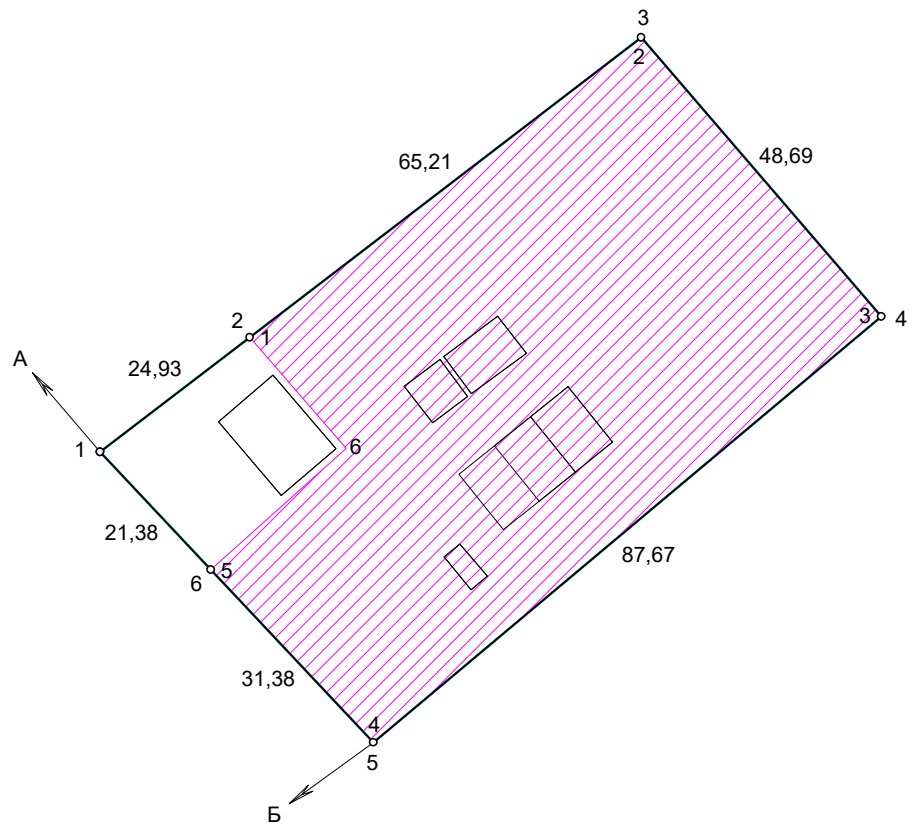
КООРДИНАТИ ПОВОРОТНИХ ТОЧОК МЕЖ ЗЕМЕЛЬНОЇ ДІЛЯНКИ

№	Назва точки	Відстань (м)	Координати MSK-26 (м)		Координати SK63 (м)	
			X	Y	X	Y
1	1	24,93	5 432 901,032	285 648,101	5 424 204,007	1 377 062,703
2	2	65,21	5 432 916,190	285 667,897	5 424 219,490	1 377 082,249
3	3	48,69	5 432 955,832	285 719,671	5 424 259,982	1 377 133,368
4	4	87,67	5 432 918,935	285 751,438	5 424 223,610	1 377 165,741
5	5	31,38	5 432 862,605	285 684,254	5 424 166,177	1 377 099,488
6	6	21,38	5 432 885,458	285 662,753	5 424 188,675	1 377 077,611
		279,26				

Площа = 0,4500 га
Периметр = 279,26 м

КООРДИНАТИ ПОВОРОТНИХ ТОЧОК МЕЖ ОХОРОННИХ ЗОН

№	Назва межового знаку	Відстань (м)	Координати	
			X	Y
Контур №1				
1	1	65,21	5 432 916,190	285 667,897
2	2	48,69	5 432 955,832	285 719,671
3	3	87,67	5 432 918,935	285 751,438
4	4	31,38	5 432 862,605	285 684,254
5	5	24,08	5 432 885,458	285 662,753
6	6	19,49	5 432 901,500	285 680,707
1	1		5 432 916,190	285 667,897



ОПИС СУМІЖНИХ ЗЕМЛЕВЛАСНИКІВ ТА ЗЕМЛЕКОРИСТУВАЧІВ

від А до Б землі загального користування (проїзд)
від Б до А землі не надані у власність чи користування (кад. номер не визначено)

Замовник		КАЛУСЬКА МІСЬКА РАДА				
Місце розташування зем. ділянки		Івано-Франківська область, Калузька міська територіальна громада, с. Боднарів (за межами населеного пункту)				
Цільове призначення	Категорія земель	землі промисловості, транспорту, електронних комунікацій, енергетики, оборони та іншого призначення (900)				
	Код КВЦПЗ	11.04 для розміщення та експлуатації основних, підсобних і допоміжних будівель та споруд технічної інфраструктури (виробництва та розподілення газу, постачання пари та гарячої води, збирання, очищення та розподілення води)				
	Вид використання	для обслуговування очисних споруд				
Керівник		Д.О. Гончар	Детальний план території для реконструкції очисних споруд в с. Боднарів (за межами населеного пункту) Калузької міської територіальної громади Івано-Франківської області	Масштаб	Лист	Листів
Виконав		Д.О. Гончар		1:1000	8	12
Перевірив		Д.О. Гончар	План сучасного використання земель за формою власності із зазначенням категорій та виду цільового призначення, з урахуванням наявних обмежень та обтяжень	ТОВ "Лекстатус Груп" 2023		